
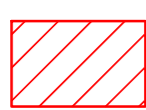



Legende

-  Potentielle Wohnbaulandflächen Wohnbaulandstudie Nord 2017
-  Potentielle Wohnbaulandflächen 2018/2019
-  Potentielle Wohnbaulandflächen Fortschreibung

Stand 25.08.2023

M 1:50.000



Stadt Salzgitter - Fachgebiet Stadtplanung -

Fortschreibung der Wohnbaulanduntersuchung Gesamtübersicht der Flächen

Kartengrundlage:
 © Stadt Salzgitter – Eigenbetrieb SZGE
 Salzgitter Grundstücksentwicklung, 2023
 Maßstab 1:20.000, Abstand der Suchgitterlinien entspricht 1 km